

BEITOSTØLEN-HAUGSETER-BEITOSTØLEN

Bitibua



ca. 52 km t/r
middels


ikke egnet for barn
ca. 857 høydemeter

approx. 52 km return
moderate

not suitable for children
approx. 857 meters

ca. 52 km hin und zurück
mittelschwer


nicht für Kinder geeignet
ca. 857 Höhenmeter

 Sykkelturen fra Beitostølen til Haugseter går langs en del av Mjølkevegen. Haugseter er et hyggelig turmål med fantastisk beliggenhet ved Jotunheimvegen langs nordbredden av Vinstre, der du kan nyte en god matbit før du tar fatt på returen.

Fra Beitostølen er det gang- og sykkelvei fram til Garli, deretter sykler du på hovedveien gjennom Båtskaret og forbi Bugdin til avkjøringen til Jotunheimveien, ca. 13,5 km fra Beitostølen. Ta av til høyre på Jotunheimvegen og følg denne på fin grusvei ca. 12,5 km til Haugseter Fjellstue. Underveis sykler du forbi idylliske støtslug med kyr som vandrer langs veien. Er du veldig heldig, kan du også treffe på reinsdyr her som tidvis beiter i området. Vennligst opptre hensynsfullt ovenfor dyrelivet!

Tips:


- * Underveis passerer du Bitibua der det er utslag av lokale matvarer og Bygdin Høifieldshotell, der du kan nyte en kopp kaffe eller en snack på solterrassen ved vannet.
- * Hvis du kjører til starten av Jotunheimvegen og sykler derfra får du en familievennlig tur på 25 km t/r og ca. 210 høydemetre.

 The cycling tour from Beitostølen to Haugseter follows a stage of the Mjølkevegen cycling route. Haugseter is a fantastic location along Jotunheimvegen on the northern shore of Lake Vinstre. Here you can enjoy a bite to eat before cycling back to Beitostølen.

From Beitostølen, you follow road 51 for approx. 13.5 km to the north. The first 3 km to Garli are on the side walk, but from Garli you need to use the main road. Approx. 1 km after Bygdin, exit to the right onto Jotunheimvegen. From there it's another 12.5 km to Haugseter. The Jotunheimvegen road winds through an open and idyllic, yet impressive mountain terrain. Along the way you pass small mountain farms and pastures with free grazing livestock. If you are very lucky, you might even spot reindeer that graze in the area occasionally. Please behave respectfully and avoid unnecessary disturbances of the animals alongside the road.

Tips:

- * Along the way you pass the kiosk Bitibua with sales of local produce and Bygdin Høifieldshotel on the lakeside of Lake Bygdin where you can enjoy a break on the sunny deck with a coffee or a snack.
- * By driving to the exit of Jotunheimvegen and starting the cycling tour there you can turn this trip into a family friendly tour of 25 km return and approx. 210 m elevation gain.

 Die Fahrradtour von Beitostølen nach Haugseter verläuft entlang einer Etappe des Mjølkevegen. Haugseter ist ein schönes Tourenziel mit fantastischer Lage am Nordufer des Sees Vinstre, wo sie einen guten Happen zu Essen genießen können, bevor sie zurückradeln.

Folgen sie der Straße 51 von Beitostølen für ca. 13,5 km nach Norden; die ersten 3 km bis Garli auf dem Rad- und Fußgängerweg, danach bis zum Abzweig des Jotunheimvegen auf der Straße 51. Biegen sie rechts auf den Jotunheimvegen ein (Schotter) und folgen sie diesem nach Haugseter. Unterwegs kommen sie an idyllischen Almen vorbei mit frei weidenden Kühen und Ziegen, die gelegentlich auch auf der Straße entlangwandern. Mit viel Glück können sie auch Rentieren begegnen,

die zu bestimmten Zeiten des Jahres in der Gegend weiden. Bitte verhalten sie sich rücksichtsvoll gegenüber den Tieren.

Tipps:

- * Unterwegs kommen sie am Kiosk Bitubua (u.a. Verkauf regional produzierter Spezialitäten) und dem Bygdin Høifieldshotel vorbei, wo sie auf der Sonnenterrasse mit Seeblick eine Tasse Kaffee oder einen Snack genießen können, bevor sie weiter radeln.
- * Wenn sie mit dem Auto zum Abzweig des Jotunheimvegens fahren und von dort aus losradeln, ergibt dies eine familienfreundliche Tour von 25 km und ca. 210 Höhenmetern.

Photos:
left: scanout.com v/ Yngve Ask
right: Birgit Haugen

