

BYGDISHEIMVEGEN



ca. 6 km t/r

approx. 6 km return

ca. 6 km hin und zurück



lett

easy

leicht



godt egnet for små barn

suitable for small children


gut für kleine Kinder geeignet



ca. 60 høydemeter

approx. 60 meters

ca. 60 Höhenmeter

 Sykkelturen langs Bygdishheimvegen passer fint for barnefamilier, nybegynnere eller de som ønsker en kort og behagelig tur på en fin grusvei i høyfjellet langs Bygdin.

Fra Beitostølen, følg fv 51 nordover til Bygdin. Etter å ha passert Bygdin Høifjeldshotel krysser du utløpet av Bygdin på bro og tar neste avkjørsel til venstre inn på Bygdishheimvegen. Parker ved Bygdinstøgo eller Fagerstrand (begge mot avgift).


Sykkelturen går langs Bygdishheimvegen mot vest. Grusveien, som er stengt for biltrafikk, fører langs nordbredden av Bygdin i ca. 3 km frem til litt etter det nedlagte overnattingsstedet Bygdishheim, før man må snu og sykle samme vei tilbake. Underveis er det flott utsikt mot Bitihorn på andre siden av Raudfjorden og til flere totusenmetertopper.

Tips:

* Nyt gjerne en god kopp kaffe og en matbit på ærverdige Bygdin Høifjeldshotel.

* Sykkelturen kan bl.a. kombineres med forskjellige fotturer mot Fagerdalen, Synshorn og Bitihorn, fiske i Rjupetjednet og en båttur med historiske M/B Bitihorn på Bygdin.

* Om du ønsker en lengre og mer utfordrende tur kan du starte på Beitostølen (+12,5 km og ca. 320 høydemetre hver vei). Følg gangveien frem til Garli, men deretter må du sykle på hovedveien som til tider kan være trafikkert og har den god del flere høydemetre. Anbefales ikke for barn.

 The cycling tour along Bygdishvegen suits families with small children, beginners and everyone looking for a short and easy cycling tour in the high mountains along the shoreline of Lake Bygdin.

From Beitostolen, drive north along road 51 to Bygdin. After you have passed Bygdin Høifjeldshotel and crossed the outflow of Lake Bygdin on the bridge, turn left onto Bygdishheimvegen and find a place to park your car at Bygdinstøgo or Fagerstrand (both against fee).


From there, follow the gravel road along Lake Bygdin west for approx. 3 km until the road ends, and return on the same way. The scenery in this area is truly breathtaking!

Tips:

* Enjoy a good cup of coffee and a bite to eat at Bygdin Høifjeldshotel.

* The cycling tour can be combined with hikes into the Fagerdalen Valley, Synshorn or Bitihorn, fishing in Lake Rjupetjednet or a boat trip with the historical M/B Bitihorn on Lake Bygdin.

* If you want a more challenging route, start cycling from Beitostølen (+ 12.5 km and approx. 320 m elevation gain per way). However, due to the traffic on road 51, this is not recommended for children.

 Die Fahrradtour entlang des Bygdishheimvegen passt für Familien mit Kindern, Anfänger oder alle, die eine kurze und leichte Fahrradtour im Hochgebirge entlang des Bygdinsees genießen möchten.

Fahren Sie auf der Straße 51 von Beitostølen nordwärts nach Bygdin, am Bygdin Høifjeldshotel vorbei und biegen nach der Brücke über den Auslauf des Sees links auf den Bygdishheimvegen ab. Parken sie an der Bygdinstøgo oder auf dem Parkplatz Fagerstrand (beide kostenpflichtig).

Radeln Sie nun auf der Schotterstraße entlang des nördlichen Seeufers ca. 3 km westwärts bis Bygdishoim, einem ehemaligen, verlassenen Berghotel. Hier müssen sie umkehren und auf dem gleichen Weg zurückfahren. Unterwegs bieten sich großartige Aussichten zu Bergen und über den See.

Tipps:

- * Genießen sie eine gute Tasse Kaffee und einen Happen zu Essen im Bygdin Høiefeldshotel.
- * Kombinieren sie die Fahrradtour mit einer Wanderung ins Fagerdalen, zum Synshorn oder auf das Bitihorn, Angeln im Rjupetjednet oder einer Bootsfahrt mit der historischen M/B Bitihorn auf dem Bygdin.
- * Für eine anspruchsvollere Fahrradtour (+12,5 km und ca. 320 Höhenmeter pro Strecke) können Sie mit dem Rad in Beitostølen starten. Bis Garli radeln sie auf dem Rad- und Fußgängerweg, aber ab Garli müssen Sie auf der Straße 51 fahren, weshalb sich diese Variante nicht für Kinder empfiehlt.

Photos: www.valdresbilder.no



© Kartverket. Kartet er hentet fra kartverket.no