

20 A) FJELLENDEN 1145 moh



ca. 4,5 km totalt

approx. 4.5 km total

insgesamt ca. 4,5 km



ca. 2 timer totalt

approx. 2 hrs.

ca. 2 Stunden



ca. 150 høydemeter

approx. 150 meters

ca. 150 m



fra ca. 4–5 år

from approx. 4–5 years

ab ca. 4–5 Jahren

GPS-coordinates starting point 32v 523883 6756614

GPS-coordinates summit 32v 524992 6757528


 Følg E16 til Aurdal og ta av mot Danebu (automatbom kr 20,- i 2015). Parkering på høyre side av veien før avkjøringen til Danebu.

Følg hyttevei oppover til Fræningen (rasteplass) og videre langs venstre side av vannet til toppen. På vei ned kan du følge stien forbi Fjelltjernet, videre sørøstover til Storstølsknatten (1124 moh) og tilbake til Danebu. Runden kan gås i begge retninger.

 Follow road E16 to Aurdal and exit towards Danebu (automatic toll road, NOK 20 in 2015).

Before the exit to Danebu, you will see a parking area on the right side of the road.

Follow the gravel road through a cabin area upwards to Fræningen (picnic area) and continue along the left side of the water to the top of Fjellenden. On your way down, you can take the trail past Fjelltjernet, continue southeast to Storstølsknatten (1124 m.s.l.) and back to Danebu. This route can be completed in both directions.

 Fahren Sie auf der E16 nach Aurdal und biegen Sie in Richtung Danebu ab (Mautstraße mit automatischem Schlagbaum, NOK 20,- in 2015). Vor der Einfahrt zu Danebu liegt rechter Hand ein Parkplatz.

Folgen Sie der Schotterstraße durch das Hüttenfeld bergan zum See Fræningen (Picknickplatz) und weiter linker Hand des Sees entlang bis zum Gipfel des Fjellenden.

Auf dem Rückweg können Sie dem Pfad entlang des Fjelltjernet und südostwärts zum Storstølsknatten (1124 m) folgen und von dort rechts zurück zum Südufer des Fræningen und zum Parkplatz gelangen. Diese Runde kann in beide Richtungen gegangen werden.



20 B) BJØRGOVARDEN 1138 moh



ca. 7 km totalt

approx. 7 km one way

innsesamt ca. 7 km



ca. 1,5 timer opp

approx. 1.5 hrs. up

ca. 1,5 Stunden hoch



ca. 160 høydemeter

approx. 160 meters

ca. 160 m




fra ca. 7 år


from approx. 7 years

ab ca. 7 Jahren


GPS-coordinates starting point 32v 523883 6756614

GPS-coordinates summit 32v 528531 6753793

 Atkomst og parkering som til Fjellenden (20 A). Følg hyttevei oppover til Fræningen (rasteplass) og videre mot høyre via Storstølsknatten (1124 moh) til Bjørgovarden. På toppen er det en stor varde og postkasse. Flott utsikt i alle retninger.

 Directions and parking, same as alt. 20 A) Fjellenden.

Follow the gravel road upwards to Fræningen (picnic area) and turn right towards Storstølsknatten 1124 m.s.l. From Storstølsknatten the path continues in a southeastern direction to the top of Bjørgovarden. On the summit, there's a big cairn and a summit log. Nice view in all directions.

 Parken Sie und starten Sie die Wanderung wie unter 20 A), Fjellenden. Folgen Sie derHüttenstraße bergan zum See Fræningen (Picknickplatz) und biegen Sie rechts. Der Weg führt über den Storstølsknatten (1124 m) zum Gipfel der Bjørgovarden mit großer Gipfelwarte und schöner Aussicht in alle Richtungen.





