

21 GOAREN 1065 moh



ca. 2 km en vei

approx. 2 km one way

ca. 2 km pro Strecke



ca. 45 min opp

approx. 45 min. up

ca. 45 Min. hoch



ca. 180 høydemeter

approx. 180 meters

ca. 180 m




fra ca. 4–5 år

from approx. 4–5 years


ab ca. 4–5 Jahren

GPS-coordinates starting point 32v 523787 6769732

GPS-coordinates summit 32v 524556 6770804


 Fra Fagernes, følg veien mot N. Etnedal til Steinsetbygda. Ta av til venstre ca. en kilometer etter Valdres Høyfjellshotell, og etter ca. 100 m ta til høyre inn på bomvei. En drøy kilometer innover er det en stor parkeringsplass på høyre siden av veien etter feristen.

Gå på traktorveien (rød merking), som tar av til venstre rett før parkeringen, oppover til Klokkarlie. Her går traktorveien over til sti som fører til toppen. Kasse med registreringsbok og flott utsikt.

 From Fagernes, drive towards N. Etnedal and continue to Steinsetbygda. Exit to the left approx. 1 km after the Valdres Høyfjellshotell and after approx. 100 m to the right onto a toll road. Keep driving for one more km, and you will find a parking area by Klokkarlie, after you have passed the cattle guard.



Follow the cart track to the left and upwards (red markings) until it becomes a trail that will take you to the top of Goaren. Sign the logbook and enjoy the view.

 Von Fagernes aus fahren Sie in Richtung N. Etnedal nach Steinsetbygda in Etnedal. Ca. 1 km nach dem Valdres Høyfjellshotel biegen Sie links steil bergan und ca. 100 m später rechts auf die Mautstraße in Richtung Tangen ab. Nach einem weiteren Kilometer biegt nach einem Viehgitter ein Traktorweg links nach Klokkarlie bergan (roter Farbfleck auf einem Stein). Wenige Meter weiter gibt es rechter Hand der Straße einen Parkplatz.

Folgen Sie dem Traktorweg zu Fuß nach Klokkarlie, wo er in den Wanderweg zum Goaren übergeht. Oben warten ein Gipfelbuch und eine schöne Aussicht.

