

27 JETTEGRYTENE VED KVITINGEN



ca. 2,5 km en vei

approx. 2.5 km one way

ca. 2,5 km pro Strecke



ca. 45–60 min. opp

approx. 45–60 min. up

ca. 45–60 Minuten hoch



ca. 60 høydemeter

approx. 60 meters

ca. 60 m



fra ca. 3–4 år

from approx. 3–4 years

ab ca. 3–4 Jahren

GPS-coordinates starting point 32v 520016 6742751


GPS-coordinates Jettegrytene 32v 518482 6743795

 Fra Bagn, kjøp opp via Reinli til Stavedalen og videre på bomvei (kr. 50,- i 2018) mot Nordre Fjellstølen. Drøyt 3 km etter bommen, ved Kavlan, er en stor parkeringslomme på høyre side (kartreferanse 520016 6742751). På innsiden av denne tar skiltet traktorvei til høyre mot jettegrytene.

Følg traktorveien videre til fots. Du passerer et grustak, etter dette er veien stengt for kjøretøy. Ruten oppover i skogen er lett å gå, og den siste biten fører på tydelig sti til Kvitingen og videre langs vannet til jettegrytene. Jettegrytene ligger på rekke og rad fra Kvitingen ned mot Stølstjernet og er et artig turmål.

Alternativt kan du ta av fra fv 51 over Golsfjellet mot Merket og følge bomveien (kr. 50,- i 2018) videre innover mot Pardis. I sørenden av vannet, ta til høyre mot Kinn. Etter 2,9 km deler veien seg ved en stor snuplass og man holder til venstre. Parkering ved enden av veien (GPS 32v 517890 6744148).


En umerket og noe utydelig sti starter til høyre i veiskråningen. Den er stort sett grei å følge, men vær litt oppmerksom. Hold til høyre langs vannet ved umerket stidele. Du passerer over et svaberg, så fortsetter stien litt til venstre på andre siden. Etter en stund står du på oversiden av jettegrytene. Denne turen er en snau kilometer én vei og tar i underkant av 30 min.

 From Bagn, drive to Reinli and continue towards Stavedalen and Nordre Fjellstølen (toll road NOK 50,- in 2018). Continue a little more than 3 km from the toll station to Kavlan. There's a parking area on the right hand side of the road (a kind of sideway that leads back to the road).

Follow the forest track that exits from the inside of this bend (signed "Jettegryte") on foot. You will pass by a gravel pit, and further down the road is closed with a chain (to prevent cars from going in). The route uphill in the forest is easy to follow and the last section is a clear path to Kvitingen, and then along the water towards Jettegrytene/potholes. A unique attraction for the entire family.

Alternatively, exit from road 51 over the Golsfjellet towards Merket and take the toll road (NOK 50,- in 2018) to the southern end of Lake Pardisfjorden. From there, turn right towards Kinn. After 2.9 km, turn left. Parking at the end of the road after another 500 m (GPS 32v 517890 6744148).

A small path exits to the right and leads straight ahead over a meadow and into the forest. At an unmarked path crossing, keep to the right alongside the lake. Continue straight ahead over a rocky area, and soon you will reach the potholes of Kvitingen.

 Ab Bagn fahren Sie über Reinli und Stavaldalen in Richtung Nördre Fjellstølen (Mautstraße NOK 50,- in 2018). Ca. 3 km nach nach der Mautstation, bei Kavlan, biegt rechter Hand eine Fahrweg ab, der kurz darauf wieder zur Straße führt. Hier gibt es ausreichend Parkmöglichkeiten. Von der Innenseite dieses Fahrwegbogens zweigt der mit "Jettegrytene" ausgeschilderte Wanderweg zu den Gletschermühlen am Kvitingen ab. Zuerst führt die Strecke entlang der Schotterstraße zur Kiesgrube und dann auf einem Traktorweg durch den Wald bergan. Das letzte Stück verläuft auf deutlichem, aber unmarkiertem Pfad zum See und an ihm entlang bis zu den Gletschermühlen, die wie Perlen an einer Schnur vom Kvitingen abwärts in Richtung Stølstjernet liegen.

Alternativ fahren Sie auf der Straße 51 in Richtung Gol nach Tisleidalen und biegen links nach Merket ab. Fahren Sie weiter auf der Mautstraße (NOK 50,- in 2018) bis zum Südende des Pardisfjorden. Hier

biegen Sie rechts in Richtung Kinn. Nach 2,9 km teilt sich die Straße an einem großen Wendeplatz (alternativer Parkplatz). Biegen Sie links und parken Sie am Ende der Straße, ca. 500 m weiter (GPS 32v 517890 6744148).

Hier führt rechts ein kleiner, unmarkierter Pfad die Straßenböschung hinunter. Er ist im Großen und Ganzen gut zu folgen. An einer Weggabelung im Wald halten Sie sich rechts hinunter zum See und weiter an ihm entlang, geradeaus über eine Felsnase und stehen bald darauf oberhalb der imposanten Gletschermühlen.




Foto: www.valdresbilder.no



© Kartverket. Kartet er hentet fra kartverket.no