

## 19 JUTULEN 1059 moh



ca. 3,5 km en vei

approx. 3.5 km one way

ca. 3,5 km pro Strecke



ca. 1 time opp

approx. 1 hr. up

ca. 1 Stunde hoch



ca. 200 høydemeter

approx. 200 meters

ca. 200 m



fra ca. 4–5 år


from approx. 4–5 years

ab ca. 4–5 Jahren

GPS-coordinates starting point (Nythun Høyfjellstue) 32v 250940 6766075


GPS-coordinates starting point (Jutulstølen) 32v 250940 6766075

GPS-coordinates summit 32v 523673 6766872

 Fra Fagernes, kjør inn på Garlivegen og følg skilting mot N. Etnedal i ca. 13 km til du kommer til Nythun Høyfjellstue. Parker ved Nythun eller på høyre side av Jutulvegen før bommen (avgift kr. 40,- per 2016).


Følg Jutulvegen i 2,5 km og ta til venstre ved skilting til Tveitastølfjellet og Jutulen. Stien går over Tveitastølfjellet (1043 moh.). Flott utsikt over Steinsetfjorden, Etnedalsfjella og Synnfjell. Turen går delvis gjennom myrete og steinete partier.

Alternativt kan du kjøre hele veien inn til Jutulstølen, (bomavgift kr. 50,- per 2016). Derfra er det en tydelig sti som fører i en vestlig bue mot toppen. Vær obs på at bomavgift kun kan betales via mobiltelefon.

 From Fagernes, follow Garlivegen towards N.Etnedal until Nythun Høyfjellstue (Mountain Lodge). Parking fee (NOK 40 in 2016).

Walk along Jutulvegen (gravel road) towards Tveitastølen for approx. 2.5 km and turn left towards Tveitastølfjellet and Jululen. The path will take you across Tveitastølfjellet (1043 m.s.l.) and continues to Jutulen. Fantastic view overlooking Steinsetfjorden, Etnedalsfjella and the Synnfjell mountain massif. The route passes through some muddy and rocky areas.

Alternatively, you can drive all the way to Jutulstølen (toll road NOK 50 in 2016). From there, follow a clear path in a westward arc to the top. The toll fee is only payable via mobile phone (using a SMS service, you receive the payment details to your phone, and bank transfer the money afterwards).

 Folgen Sie dem Garlivegen von Fagernes in Richtung N. Etnedal bis zur Nythun Høyfjellstue. Parken gegen Gebühr (NOK 40,- in 2016).

Wandern Sie ca. 2,5 km entlang der Schotterstraße Jutulvegen bis Tveitastølen. Ab hier folgen Sie dem Pfad (Schild Tveitastølfjellet und Jutulen) über das Tveitastølfjellet (1043 m) und ein Moor zum Jutulen mit seiner herrlichen Aussicht über den See Steinsetfjorden, die Etnedalsfjellene und Synnfjell. Stellenweise etwas anspruchsvoller Pfad, glatte Steine bei Nässe.

Alternativ können Sie auch ganz bis nach Jutulstølen fahren (Maut NOK 50,- in 2016) und ab hier dem deutlichen Weg in einem westlichen Bogen zum Gipfel folgen. *Achtung! Die Maut kann nur per SMS bezahlt werden (Zahlungsdetails per SMS, Überweisung per Bank im Nachhinein).*



Foto: www.valesresbilderno

