

29 PUTTEKOLLEN (VALDRESHORNET) 509 moh



ca. 1 km en vei

approx. 1 km one way

ca. 1 km pro Strecke



ca. 45–60 min. opp

approx. 45–60 min. up

ca. 45–60 Minuten hoch



ca. 200 høydemeter

approx. 200 meters

ca. 200 m




fra ca. 5 år

from approx. 5 years

ab ca. 5 Jahren


GPS-coordinates starting point 32v 549970 6722811

GPS-coordinates summit 32v 550369 6722457

 Fra Bagn, følg E16 ca. 30 km til Sørum og ta av mot Austsidevegen, kjøør på Hougsrud bro over Begna elv og ta til høyre mot Begna bruk. Ta av til venstre ved Begna bruk inn på Buvassvegen, følg denne og passer broen over Buvassselva (bomavgift, kr. 40,- per 2016). Ca. 600 m etter brua, ta av inn på tømmervei skiltet mot Puttekollen. Parkering etter 1,1 km ved sнопlass. Gå ca. 100 tilbake langs skogsveien til stistart.

Stien stiger jevnt, men ikke for bratt oppover i fint skogsterreng. Flott utsikt fra toppen ned mot Sørum (vær obs på stupet, spesielt med barn). Ca. 400 m sør for toppen er det enda et utsiktspunkt, helt ute på pynten, der du kan se helt til Sperillen.


Puttekollen bærer også navnet Valdreshornet fra den gang det gikk båt på Sperillen til Sørum.

 Follow the E16 to Sørum. Exit from the main road towards Austsidevegen, drive over the Hougsrud Bridge and turn right towards Begna bruk (logging and sawmill). From there, turn left onto Buvassvegen towards Fluberg and approx. 600 m after the bridge over the river Buvassselva, exit to the right onto a forest road signed towards Puttekollen (toll NOK 40,- in 2016). Park at the end of the road at the turning space and walk back 100 m to the trail head.

The signed path climbs steadily but not too steep uphill. From the top, there's a stunning view down into the valley Begnadalen, but mind the abyss (especially with children)! Another 400 m further south, at the end of the mountain, there's another view point from where you can see all the way to the lake Sperillen.



Foto: www.valdreshorner.no

 Fahren Sie in auf der E16 nach Sørum im Begnadalen. Hier fahren Sie ab und auf der Hougrud Brücke über die Begna. Biegen Sie rechts zur Säge Begna Bruk. Hier biegen Sie links in den Buvassvegen und fahren in Richtung Fluberg bis über die Brücke über den Fluss Buvasselva. Ca. 600 m nach der Brücke biegen Sie rechts in den Wald hinein in Richtung Puttekollen (Forststraße, Maut NOK 40,- in 2016). Parken Sie am Wendepunkt am Ende der Straße und laufen Sie ca. 100 m zurück zum Wegstart.

Der markierte und ausgeschilderte Pfad steigt stetig aber nicht zu steil bergan. Vom Gipfel aus hat man eine tolle Aussicht hinunter ins Begnatal, passen Sie jedoch an der Abbruchkante des Steilhangs auf, besonders mit Kindern! Ca. 400 m weiter südlich gibt es noch einen Aussichtspunkt, von dem aus man bis zum See Sperillen sehen kann.



Foto: www.valdresbilder.no



Foto: www.valdresbilder.no

