

4 SKAGET 1685 moh



ca. 3,5 km en vei

approx. 3.5 km one way

ca. 3,5 km pro Strecke



ca. 1,5–2 timer opp

approx. 1.5–2 hours up

ca. 1,5–2 Stunden hoch



ca. 540 høydemeter

approx. 540 meters

ca. 540 m




fra ca. 5 år

from approx. 5 years

ab ca. 5 Jahren

GPS-coordinates starting point 32v 512472 6793545

GPS-coordinates summit 32v 510711 6795232

 Følg fv 51 til Heggnes og ta av mot Yddin (automatbom, kr 60,- i 2014). Kjør forbi Yddin Fjellstogo og videre innover. Veien ender opp ved Storeskag. Parker ca. 100 meter før turisthytta (DNT). Veien kan ha varierende standard tidlig i sesongen pga. snøsmelting.

Gå gjennom tunet til baksiden av hytta, hvor stien starter. Ruta deler seg et stykke oppe i lia, og hovedruta tar til høyre opp østskulderen og svinger så vestover mot toppen. Ruta er spredt vardet. Alternativt kan du følge stien/tråkket rett frem og bratt oppover. Rutene kan kombineres til en fin rundtur, men nedover er det hovedruta som er lettest å følge. Turen anbefales kun i klarvær.



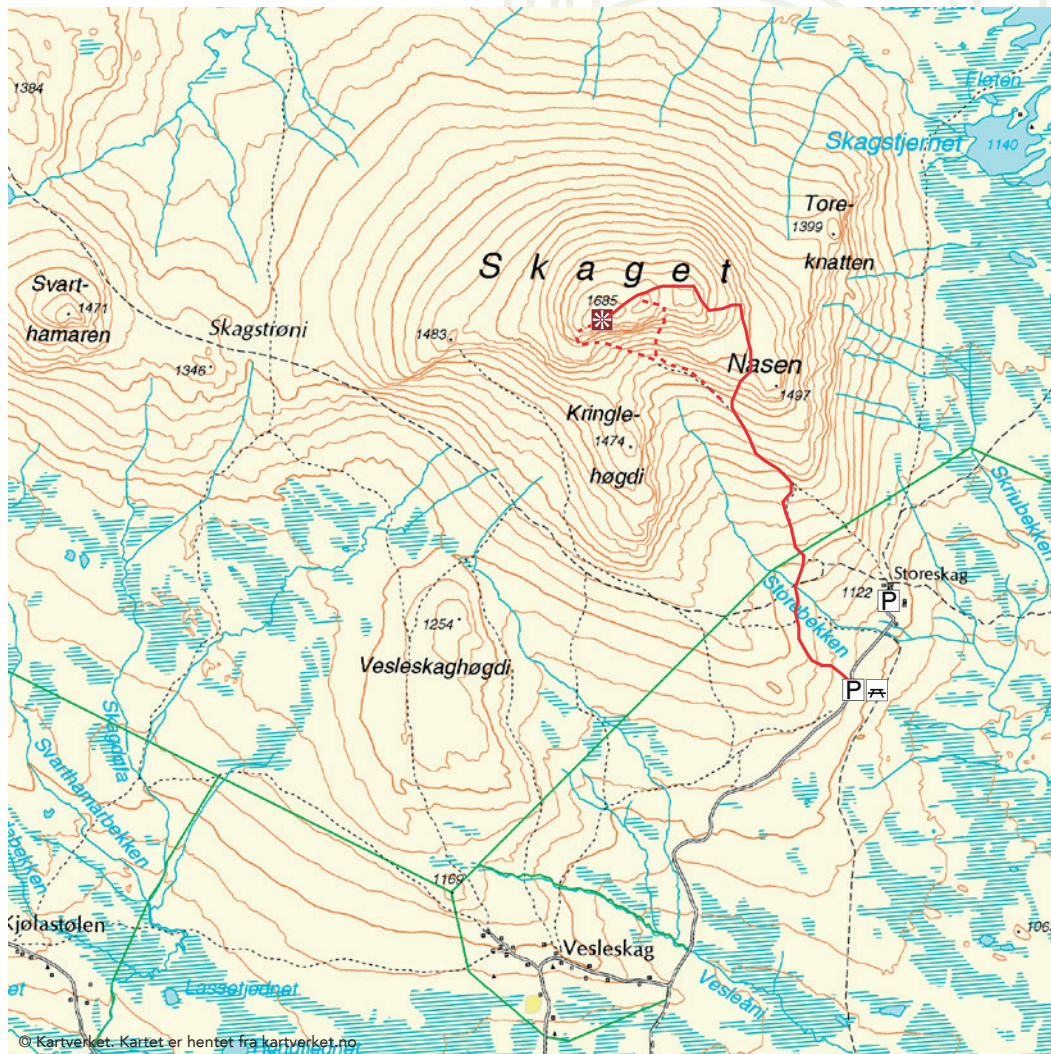
 Follow road 51 to Heggnes and exit towards Yddin. (Toll road, NOK 60,- in 2014). Continue past Yddin Fjellstogo and follow the road that ends up by Storeskag. Park your car approx. 100m before the tourist cabin (DNT). The standard of the road can vary early in the season due to snow melting. The route to Skaget starts behind the DNT cabin. After a while you will reach a path crossing, and we recommend choosing the main route to the right. It will take you up on the East shoulder before it turns westwards towards the top. An alternative route is to follow the path straight ahead and uphill. The routes can be combined to make a nice round trip, however on your way back down, the main route is the easiest to follow. We only recommend this hike in clear weather.



Foto: www.valdresbilder.no

 Fahren Sie auf der Straße 51 bis Heggenes und folgen Sie der Ausschilderung in Richtung Yddin (Maut, NOK 60,- in 2014). Sie passieren die Yddin Fjellstogo und fahren bis zum Ende der Straße an der DNT-Hütte Storeskag. Im Frühsommer kann die Straße zum Teil starke Schäden von der Schneeschmelze aufweisen. Parkmöglichkeiten finden Sie 100 Meter vor der Hütte rechter Hand der Straße. Der Wanderweg zum Skaget beginnt hinter der Hütte. Der Start ist ausgeschildert, der Weg teilweise mit Steinmännchen markiert. In der Südflanke des Berges teilt sich der Weg. Die Hauptroute biegt rechts ab und führt auf die Südostschulter und dann westwärts zum Gipfel. Alternativ kann man geradeaus weitergehen und in der Front recht steil aber unproblematisch direkt aufsteigen. Auf dem Abstieg empfehlen wir jedoch die Hauptroute, die runterzu am leichtesten zu finden ist.



© Kartverket. Kartet er hentet fra kartverket.no