

STEINSETFJORDEN RUNDT



19 km

approx. 19 km

ca. 19 km



lett–middels

easy–moderate

leicht–mittelschwer



egnet for større barn

suitable for older children


geeignet für größere Kinder



ca. 345 høydemeter


approx. 345 meters

ca. 345 Höhenmeter

 Steinsetfjorden rundt er en fin sykkelrunde i N. Etnedal, delvis i skog og delvis gjennom den langstrakte bygda med små jorder og åpent kulturlandskap ned mot vannet. For noen år tilbake ble det anlagt sykkelsti langs sørsiden av vannet, slik at man kan sykle rundt. Litt over halvparten av turen går på asfaltvei, resten på grus.

Fra Nythun Høyfjellstue (parkering mot gebyr) sykler du videre langs veien ned til Steinsetfjorden. Etter 3 km, ca. 200 meter før ferist, ved stor parkeringsplass på høyre side, tar du av til høyre inn på sykkelveien. Følg vestsiden av Steinsetfjorden på ulikt grusunderlag. I veikrysset etter snaue 4 km, hold til høyre. Etter nye 2 km kommer du ut på fylkesvei 243. Her tar du til venstre. Rasteplassen er fin for fiske og fotografering. Det bærer først jevnt oppover til veien som tar av til Etnedammen og så slakt nedover forbi Valdres Høyfjellshotell. Ved brua over Skrinda har man en fin utsikt mot Goaren.


Alternativ: Parkering 3 km etter Nythun ved Skrindefeten (start sykkelvei). Da blir turen familievennlig og egner seg for barn fra ca. 7-8 år som kan takle veitrafikk. Runden rundt fjorden er småkupert med 183 høydemetre og 13,2 km lang.

 Steinsetfjorden rundt is a nice cycling tour in Nord-Etnedal. It partly leads through forest, partly through the village with open cultural landscape and small patches of land that stretch down to the lake. Some years ago, a cycling path was constructed along the southern shore, making it possible to circle the lake. A little more than half of the trip is on a sealed road, the rest is on gravel.

From the mountain lodge Nythun Høyfjellstue (parkering against fee), continue on your bike along the road in a north-easterly direction downhill to Lake Steinsetfjorden. After 3 km, at a large parking place on the right hand side, take to the right onto the cycling path that leads along the southern shore of the lake (gravel). After 4 km, keep to the right. After another 2 km, you reach the main road (sealed, no. 243). Exit to the left.

There's a rest area that is nice for fishing and offers a beautiful view. Now the road leads uphill for about 2 km, before it gently slopes down to the lakeside again. After crossing the bridge over the river Skrinda, you're back where you took off the road. Now the steep, 3 km long ascend back to Nythun remains.

Alternative: Drive 3 km past Nythun and park your car at the big parking place at Skrindefeten on the right hand side of the road at the start of the cycling path. From here, the tour is family friendly, a bit hilly with 183 m elevation gain and 13,5 km long. Suitable for children from approx. 8 years if they can manage car traffic.

 Steinsetfjorden rundt ist eine nette, kürzere Fahrradrunde in Nord-Etnedal. Sie führt teils durch Wald und teils durch das langgestreckte Dorf mit seiner offenen Kulturlandschaft und kleinen Äckern, die sich zum See hinunter erstrecken. Vor ein paar Jahren hat man einen Fahrradweg entlang des Südufers angelegt, der es ermöglicht, den See zu umrunden. Gut die Hälfte der Tour verläuft auf asphaltierter Straße, der Rest auf Schotter.

Von der Nythun Høyfjellstue (gebührenpflichtiges Parken) geht es per Rad auf der Straße nordostwärts hinunter zum Steinsetfjorden. Nach 3 km, ca. 200 Meter vor dem Viehgitter, gibt es rechter Hand einen großen Parkplatz. Hier geht es rechts auf den Radweg entlang des Südufers des Steinsetfjorden (variierende Schotterunterlage). Nach 4 km kommt eine Kreuzung/Abzweig, wo sie sich rechts/geradeaus halten. Nach weiteren 2 km erreichen sie die Hauptstraße (Nr. 243). Hier biegen sie links ab. Der Rastplatz lädt zu einer Fotopause oder zum Angeln ein. Nun geht es gute 2 km leicht und gleichmäßig bergan und danach ebenso bergab, am Valdres Høyfjellshotell vorbei und über die Brücke über die Skrinda. Hier ist die Runde vollendet, und für die, die bei Nythun gestartet sind, steht jetzt der abschließende, 3 km lange und sehr steile Anstieg zurück zum Ausgangspunkt an.

Alternative: Parken sie 3 km nordöstlich von Nythun bei Skrindefeten am Westende des Sees Steinsetfjorden, am Startpunkt des Fahrradweges entlang des Südufers. Ab hier ist die Runde hügelig, mit 183 Höhenmetern und 13,2 km lang. Sie eignet sich für Kinder ab ca. 8 Jahren, wenn sie das Fahren im Verkehr beherrschen.



View over Lake Steinsetfjorden towards Steinsetbygda.

Foto: www.valdresbilder.no

