

## 16 SYNET 1137 moh



ca. 2 km en vei

approx. 2 km up

ca. 2 km pro Strecke



ca. 30 min en vei

approx. 30 min. up

ca. 30 Min. hoch



ca. 100 høydemeter

approx. 100 meters

ca. 100 m




fra ca. 2–3 år

from approx. 2–3 years


ab ca. 2–3 Jahren

GPS-coordinates starting point Einarset 32v 501935 6758295, Gomobu 32v 499203 6760652


GPS-coordinates summit 32v 503714 6757952

 Fra E16, ta av ved Ulnes kirke og følg skilt til Panoramavegen og Vaset. Etter ca. 4,5 km oppover i Hippesbygda, ta av til venstre på Einarsetvegen og fortsett mot Brattåsen (bomvei). Parker ca. 1,2 km etter Einarset og følg derfra skilting og merking til Synet. På toppen finner du en registreringskasse og kan nyte den fantastiske utsikten over Valdres og Jotunheimen. Det er også satt opp en orienteringstavle med navn og høyde på ca. 50 topper.

Alternativt startpunkt fra Gomobu Fjellstue (ca. 6 km og 1,5–2 timer, egnet for barn fra 5–6 år): Ta av E16 ved Ulnes kirke og følg skilting mot Vaset og Panoramavegen i 10 km. Ta til venstre mot Gomobu (bomavgift). Parkering ved Gomobu Fjellstue. Følg grusveien videre ca. 800 m forbi Gomobu Fjellstue. Herfra følg skilting til venstre mot Syni (Synet). Turen går for det meste på sti og noe grusvei. Kan sykles med terrengsykkel, men noe trilling må evt. påberegnes. Vær obs på at stien deler seg flere ganger underveis, så følg blå merking på stein og påler.

 From the E16, exit by the Ulnes church and follow the signs to Panoramavegen. After approx. 4.5 km of driving upwards in Hippesbygda, exit to the left onto Einarsetvegen and continue towards Brattåsen. (Toll road). Park approx. 1,2 km after passing Einarset. Follow the signs to Synet. Once you reach the top you will find a log book as well as an information board with the names and heights of approx. 50 peaks in the area. A nice view of Valdres and Jotunheimen.

Alternative starting point at Gomobu Fjellstue (approx. 6 km and 1.5–2 hrs. to the top, suitable for children from 5–6 yrs.). The trail follows partly gravel roads and partly tracks, so pay attention to the blue markings on rocks and poles.

 Fahren Sie von Fagernes auf der E16 in Richtung Bergen nach Ulnes und biegen Sie links in Richtung Vaset/Panoramaveien ab (hinter der Brücke die 2. Straße wieder rechts). In Hippesbygde, ca. 4,5 km nach der Abfahrt von der E16, biegen Sie links auf den Einarsetvegen nach Brattåsen ab (Maut). Parken Sie ca. 1,2 km hinter Einarset. Ab hier ist der blaumarkierte Weg zum Synet ausgeschildert. Gipfelbuch, Orientierungsscheibe und eine unbeschreiblich weite und tolle Aussicht warten auf Sie. Diese Variante können selbst kleine Kinder allein laufen.

Alternativer Startpunkt bei der Gomobu Fjellstue (ca. 6 km und 1,5–2 Stunden pro Strecke, deutlich weniger kinderfreundlich). Die Route verläuft abschnittsweise auf Schotterstraßen/Fahrwegen, teils auf Pfaden. Folgen Sie den blauen Markierungen auf Steinen und Pfosten.



Foto: www.valdresbilder.no



Foto: www.valdresbilder.no

