

9 TYINSTØLSNØSE 1386 moh



ca. 2 km en vei

ca. 30–45 min opp

ca. 300 høydemeter

fra 4–5 år

approx. 2 km one way

approx. 30–45 min up

approx. 300 meters

from 4–5 years

ca. 2 km pro Strecke


ca. 30–45 Min. hoch


ca. 300 m

ab 4–5 Jahren

GPS-coordinates starting point 32v 457248 6791321

GPS-coordinates summit 32v 456260 6792149

 Følg E16 til Tyinkrysset og kjør FV53 mot Øvre Årdal til Tyinstølen. Gratis sommerparkering. Stien starter på motsatt side av veien. Følg DNT-løypa fra Tyinstølen mot Slettningsbu til du kommer opp på fjellryggen. Ta til høyre og følg vardet rute til Tyinstølnøset. På toppen er det satt opp en orienteringstavle med navn og høyde på ca. femti 2000-metertopper i Jotunheimen som er synlige herfra. Kort og svært familievennlig tur med utsikt over Tyin og Jotunheimen.

 Follow the E16 to Tyinkrysset and exit onto road 53 towards Øvre Årdal and continue to the Tyinstølen DNT Cabin. Free summer parking.

The route begins on the opposite side of the road. Follow the DNT trail (red T's) from Tyinstølen towards Slettningsbu until you reach the mountain ridge. At the highest point of the route, turn right and follow the cairn markings to Tyinstølsnøse. At the top you will find an information board with the names and elevations of all the 2000-meter peaks in Jotunheimen that are visible from here. This is a short and family-friendly hike with a rewarding view of Tyin and Jotunheimen.


 Fahren Sie auf der E16 nach Tyinkrysset und biegen Sie auf die Straße 53 in Richtung Øvre Årdal ab. Folgen Sie der Straße bis Tyinstølen und parken Sie an der Berghütte (gratis im Sommer). Von hier aus folgen Sie dem DNT-Wanderweg in Richtung Slettningsbu bergan auf die Paßhöhe. Am höchsten Punkt biegt rechts die ausgeschilderte und mit Steinmännchen markierte Route zum Gipfel der Tyinstølsnøse ab (Pfad im Entstehen, noch nicht durchgehend). Oben steht eine Orientierungsplatte mit den Namen und Höhen von ca. 50 Zweitausendern in Jotunheimen, die von hier aus sichtbar sind. Dies ist eine kurze und sehr familienfreundliche Tour mit lohnenswerter Aussicht.



Foto: www.valdresbilder.no



Foto: www.fjellsbilder.no



© Kartverket. Kartet er hentet fra kartverket.no