






30 ØRNEFLAG 1243 moh

	ca. 8 km en vei	approx. 8 km one way	ca. 8 km pro Strecke
	ca. 2–3 timer opp	approx. 2–3 hrs. up	ca. 2–3 Stunden hoch
	ca. 350 høydemeter	approx. 350 meters	ca. 350 m
	fra ca. 8 år	from approx. 8 years	ab ca. 8 Jahren
	GPS-coordinates starting point 32v 538528 6711035		
	GPS-coordinates summit 32v 537607 6705531		

 Ørneflag er den høyeste toppen i Sør-Aurdal kommune og den sørligste toppen i Valdres. Storartet og vid utsikt.

Ta av fra E16 mot Hedalen. Fra FV 243, følg skiltingen mot Vassfaret (bomvei). Fra bom, kjør 3,4 km på Vassfarvegen og ta av til venstre inn på Storekrakvegen. Parkering etter 50 m ved Bogbrua.

Privat grusvei inn mot DNT-hytta Storekrak, som enten kan gås eller sykles. Fra Storekrak, følg DNT-ruta mot Ørneflag. Obs; Etter man krysser Øvre Bogbrua (skiltet) deler stien seg. Ta stien til venstre, følg deretter skilting videre mot Ørneflag og Vassfarkoia. Etter 2 km vandring, på ca. 1100 moh, er det skiltet mot Ørneflag ut av stien (umerket løype). Følg nå en ny smal sti i en bratt stigning mot toppen. Denne stien kan være vanskelig å få øye på de første 50 m, men vil bli tydeligere etter hvert. Alt. kan du fortsette ca. 600m til opp i skaret på 1200 moh og gå til toppen sørfra.

 Ørneflag is the highest point in the Sør-Aurdal county and the southernmost top in Valdres. There's a vast and stunning view from the top.

From the E16, exit towards Hedalen. From road 243, follow the signs to Vassfaret (toll road). Park your car near the Bogbrua (bridge), 3.4 km after the toll station.

A private road (closed to traffic) leads to the DNT-hut "Storekrak". Follow the road by foot or bike. After crossing Øvre Bogbrua (a signed bridge) the path splits. Follow the left path until you see a sign towards Vassfarkoia and continue on that path for 2 km up to approx. 1100 m elevation. From here, follow the signed but unmarked path towards Ørneflag. This path can be difficult to find at first, but becomes clearer and easier to follow after approx. 50 meters. Alternatively you can continue for another approx. 600 m onto the saddle at 1200 m elevation and reach the summit from the south.


 Der Ørneflag ist der südlichste Berg in Valdres und der höchste der Kommune Sør-Aurdal. Biegen Sie von der E16 nach Hedalen ab. Von der Straße 243 aus folgen Sie der Ausschilderung nach Vassfaret (Mautstraße) und parken Sie an der Brücke Bogbrua, 3,4 km nach der Mautstation. Eine private Waldstraße (gesperrt für motorisierten Verkehr) führt von hier zur DNT-Hütte Storekrak.



Foto: Tonny Ingvaldsen



Foto: Tonny Ingvaldsen, Storekrak.

Folgen Sie ihr zu Fuß oder per Fahrrad. Nach der Überquerung der Øvre Bogbrua (Schild) teilt sich der Weg. Folgen Sie dem linken Pfad in Richtung Vassfarkoia für ca. 2 km bis auf 1100 m Höhe (der Ørneflag liegt jetzt rechter Hand), wo ein ausgeschilderter, aber unmarkierter Pfad nach rechts abzweigt. Dieser führt in einem nördlichen Bogen zum Gipfel. Großartige Aussicht.

Alternativ können Sie dem Pfad für weitere ca. 600 m zum Sattel auf 1200 mH folgen und den Gipfel von Süden aus ersteigen.

All photos: Julia Helgesen. Top: Siberian jay, middle: Eurasian nuthatch, bottom: Great spotted woodpecker

